



# PROJEKT MIEJSCOWEGO PLANU ZAGOSPODAROWANIA PRZESTRZENNEGO GMINY LESZNOWOLA DLA CZĘŚCI OBRĘBĘ LESZNOWOLA



ZALĄCZNIK NR 1  
DO UCHWAŁY NR .....  
RADY GMINY LESZNOWOLA  
Z DNIA .....

PROJEKT MIEJSCOWEGO PLANU ZAGOSPODAROWANIA  
PRZESTRZENNEGO GMINY LESZNOWOLA DLA CZĘŚCI OBRĘBĘ  
LESZNOWOLA

RYSUJEK PLANU

ZESPÓŁ AUTORÓW:

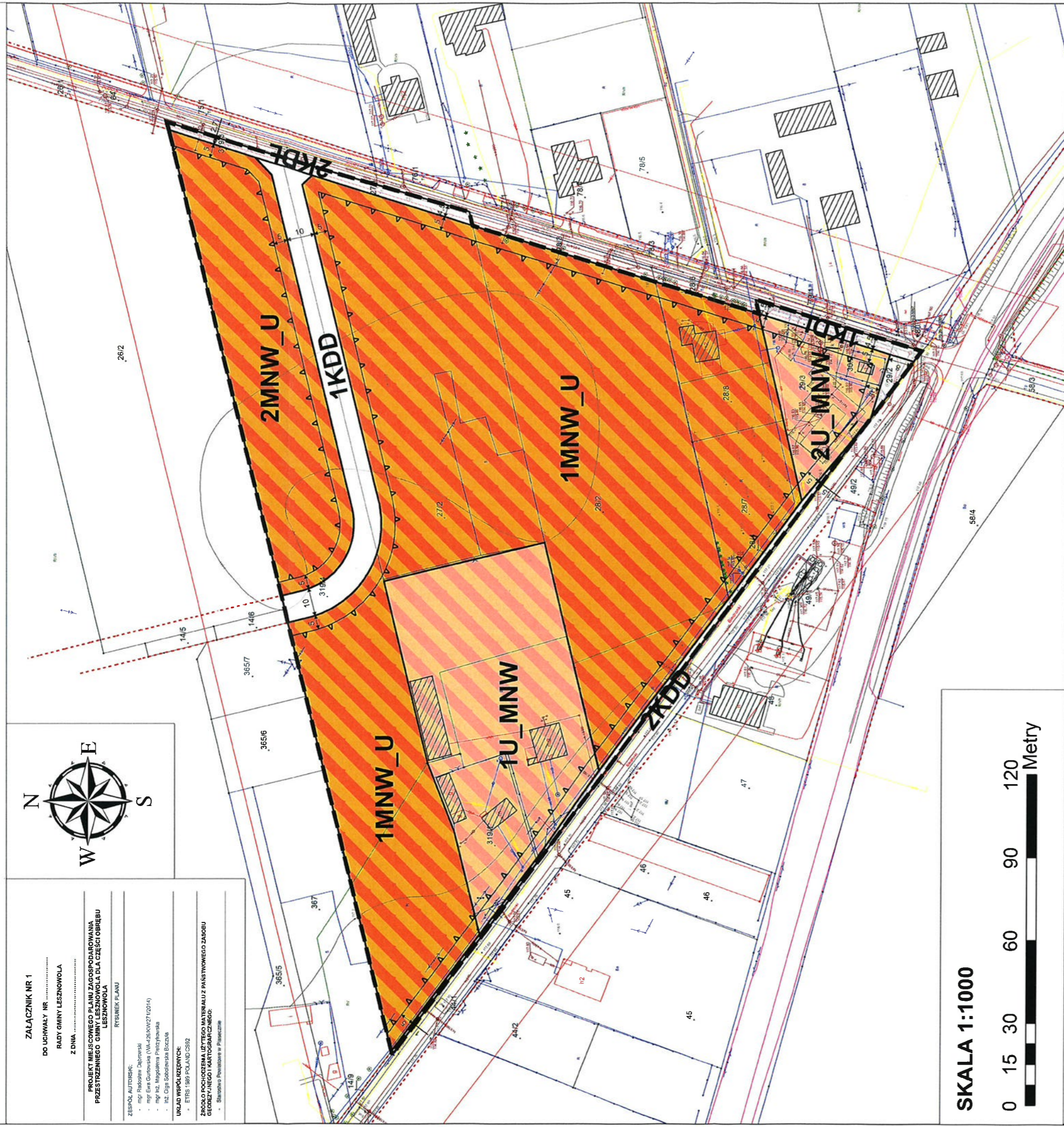
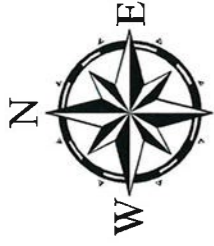
- mgr Robert Dębowiński
- mgr Ewa Gurewska (NVA-263XW2710014)
- mgr inż. Magdalena Prętykowska
- inż. Olga Sobolewska Boczkus

UKŁAD WSPÓŁRZĘDNYCH:

- ETRS 1989 POLAND CS82

ZARÓDKO KOCHOCERA IZYTEGO MATERIAŁU Z PAŃSTWENEGO ZASOBU  
GEODEZYJNEGO I KARTOGRAFICZNEGO:

- Stacjonarne Pomiarowe w Pleszewie



SKALA 1:1000



## LEGENDA

### OZNACZENIA GRAFICZNE STANOWIĄCE USTALENIA PLANU

- GRANICA OBSZARU OBJĘTEGO MIEJSCOWYM PLANEM ZAGOSPODAROWANIA PRZESTRZENNEGO
- LINIA ROZGRANICZAJĄCA TERENY O RÓŻNYM PRZEZNACZENIU LUB RÓŻNYCH ZASADACH ZAGOSPODAROWANIA
- NIEPRZEKRACZALNA LINIA ZABUDOWY
- ← ZWYMIAROWANA WZAJEMNA ODLEGŁOŚĆ ELEMENTÓW ZAGOSPODAROWANIA W METRACH

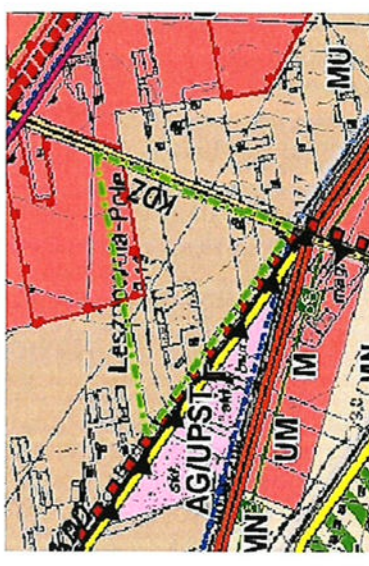
### PRZEZNACZENIE TERENÓW:

- U\_MNW TEREN USŁUG LUB ZABUDOWY MIESZKANIOWEJ JEDNORODZINNEJ WOLNOSTOJĄCEJ
- MNW\_U TEREN ZABUDOWY MIESZKANIOWEJ JEDNORODZINNEJ WOLNOSTOJĄCEJ LUB USŁUG
- KDL TEREN DROGI LOKALNEJ
- KDD TEREN DROGI DOJAZDOWEJ

### OZNACZENIA GRAFICZNE MJĄCE CHARAKTER INFORMACYJNY

- 677 NUMER EWIDENCYJNY DZIAŁKI
- ISTNIEJĄCE BUDYNKI
- ORIENTACYJNA LINIA ROZGRANICZAJĄCA DRÓG POZA PLANEM
- GRANICA SOŁECTWA

### WYRYS ZE STUDIUM UWARUNKOWAŃ I KIERUNKÓW ZAGOSPODAROWANIA PRZESTRZENNEGO GMINY LESZNOWOLA



- GRANICA OBSZARU OBJĘTEGO ZMIANĄ PLANU MIEJSCOWEGO
- OBSZARY, DLA KTÓRYCH WYMIAROWANA JEST UZYSKANIE ZGODY NA ZMIANĘ PRZEZNACZENIA GRUNTÓW ROLNYCH I LEŚNYCH NA CELE NIEROLNICZE I NIELEŚNE
- MU - TERENY ZABUDOWY MIESZKANIOWO-USŁUGOWEJ, W TYM USŁUGI PUBLICZNYCH
- UM - TERENY ZABUDOWY USŁUGOWO-MIESZKANIOWEJ - USŁUGI KOMERCYJNE
- DROGA WODKÓDZKA NR 722, RÓZNEJCE OBIĘCIE KLASY DO DRÓGI ZBIORCZEJ PO REALIZACJI NOWEGO PRZEBIEGU DRÓGI
- ISTNIEJĄCA DROGA FOWIATOWA KLASY ZBIORCZEJ POSTULOWANA JAKO DROGA KLASY GŁÓWNEJ
- WAZNIEJSZE ISTNIEJĄCE DRÓGI GMINNE KLASY LOKALNEJ LUB DOJAZDOWEJ
- TRASY KOMUNIKACJI AUTOBUSOWEJ
- SCIEKI ROWEROWE W POZOSTAŁYCH DRÓGACH
- GRANICA WARSZAWSKIEGO OBSZARU CHRONIONEGO KRAJOBRAZU
- GRANICA STYCZY OCZYSZCZENIA WARSZAWSKIEGO
- OBSZARU CHRONIONEGO KRAJOBRAZU